

Roadbook Transalp 2010

	Plan		Ist	
	Hm	Km	Hm	Km
E1	1600	30		
E2	2060	87		
E3	2100	50		
E4	2790	70		
E5	2200	71		
E6	2680	89		
E7	2225	98		
	15655	495		

Anreise ins Zillertal - Sa, 07.08.2010

Zugfahrt 1: **München -> Jenbach** (2h 3min)

Abfahrt: 17:42

Ankunft: 19:43

Umsteigen: 2x (Rosenheim & Kufstein)

Preis: € 26,30 (ohne BahnCard)

Übernachtung: Jenbach

[Bauernhof / Fremdenzimmer "Auhof"](#)

Franziska Egerbacher

Auhof

6200 Jenbach

+43 5244 61888

€ 20,- / Pers. incl. Frühstück

Zugfahrt 2 (So. morgen): **Jenbach -> Mayrhofen** (1h)

Abfahrt: 07:55

Ankunft: 08:54

Preis: ~ € 10,-

[Fahrplan Zillertalbahn \(PDF\)](#)



Rückfahrt nach München - So, 15.08.2010

www.lago-shuttle.com

Rolf Bletschacher

Handy: 0179-1149280

Festnetz: 089-342245

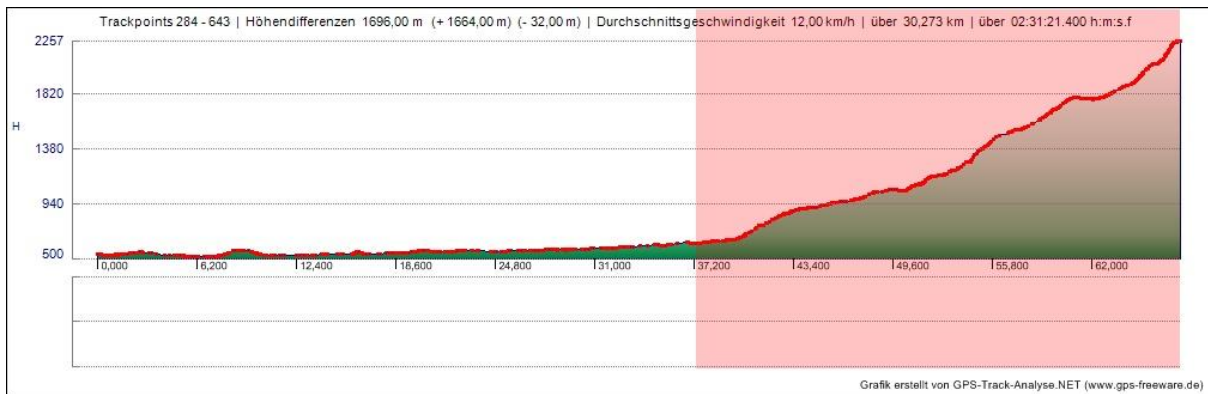
- Riva del Garda > Muc

- Abfahrt ~18:00 Uhr (aus Erfahrung des Anbieters (Surfshop) sollte der Rückreiseverkehr abgewartet werden)

- 89,-€ p.P.

- Abholpunkt am Hotel, in München wird man bis vor die Haustüre gefahren

(nicht geehlte Alternative: Shuttlebus [No-Limit-Sportreisen](#))



Etappe 1: "Pfitscherjoch" - So, 08.08.2010

30Km | 1.660Hm (von Mayrhofen aus)

67Km | 1.900Hm (von Jenbach aus)

Autor: Oliver

- [Track](#) (@gps-tour.info Tour #64188)

Übernachtung: Pfitscherjoch-Haus (auf dem Pfitscherjoch ganz oben)

<http://www.pfitscherjochhaus.com>

€ 31,- / Pers incl. Frühstück im 3er Zimmer mit Dusche

Tel: +39 0472 630119 oder +39 0472 630105

Abendessen gibt's bis 20:30h

Trackverlauf

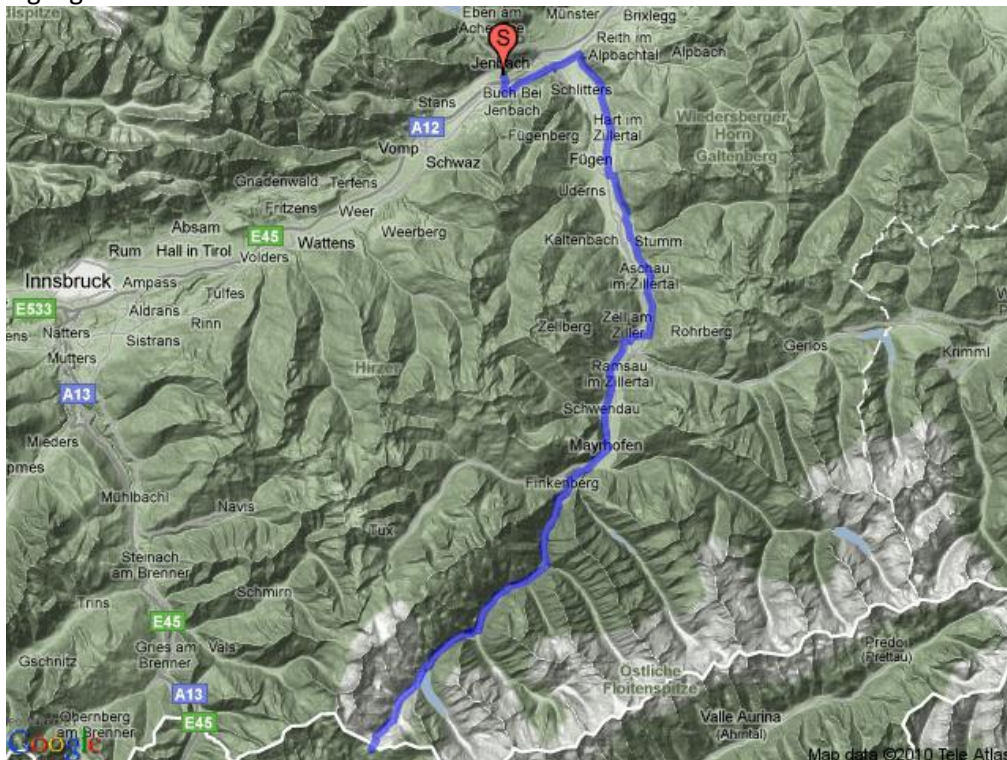
Start: Jenbach (563 üNN)

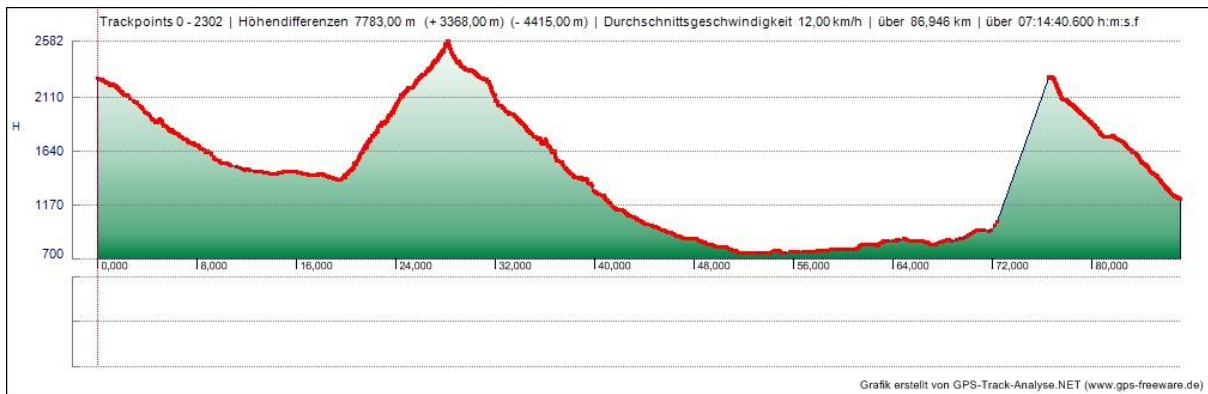
-> Fahrt mit der Zillertalbahn (1h) bis Mayrhofen (633 üNN)

-> Auffahrt zum Pfitscher Joch (2.246 üNN)

Ziel: Pfitscherjoch-Haus

Highlights: Gletscherblick





Etappe 2: "Pfundererjoch - Kronplatz" - Mo, 09.08.2010

87Km, 2.060Hm Uphill / 4.400Hm Downhill

Autor: Oliver

- [Track](#) (@gps-tour.info Tour #64190)

Track-Verlauf

- flowiger Downhill vom Pfitscherjoch herunter
- Saletto / Weiden (1.385 üNN) = Einstieg Pfunderer Joch
- über das Pfunderer Joch -> Vintil (+1.200Hm / -1.800Hm)
- im Pustertal: Vintil -> Bruneck (+200Hm)
- Gondel Bruneck -> Kronplatz >[diese Gondel](#)< € 9,50, geöffnet bis 17:00h
- Abfahrt vom Kronplatz (Downhill -1.040Hm)

Übernachtung: San Vigilio di Marebbe (= San Vigil in Enneberg)

Garni *Flu de Munt*

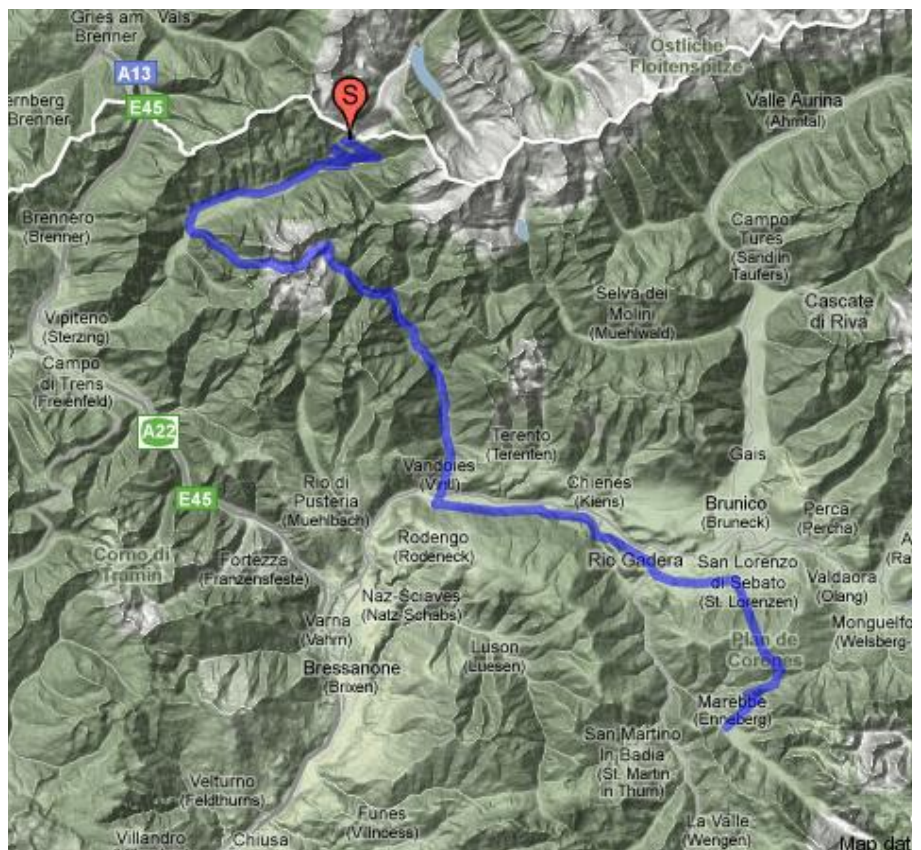
www.fludemunt.it

Tel: +39-0474-501114

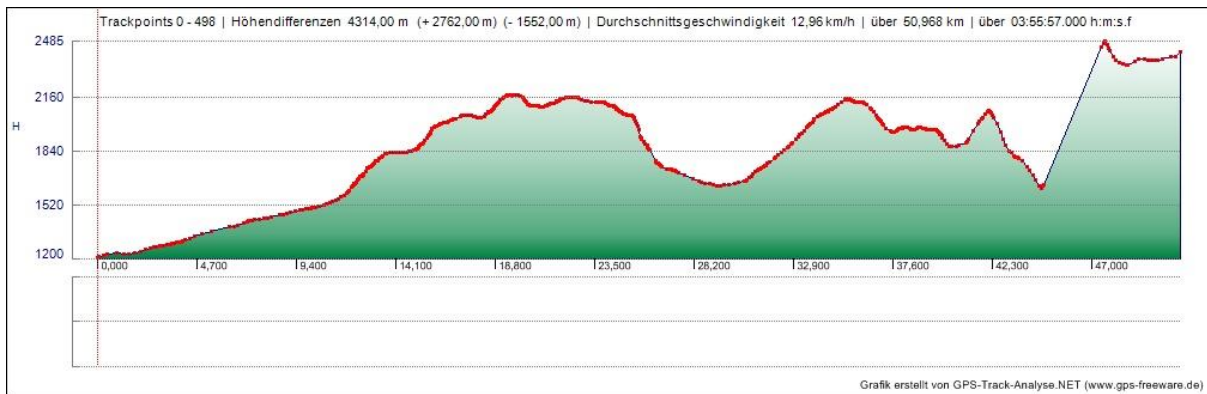
Preis: 37,-€ p.P. inkl. Frühstück

Pfunderer Joch

Das Pfundererjoch, das (nächste) Highlight dieser Tour, bietet keine Hütte und kein Gasthaus. Die alte Militärstraße von Fußendraß hinauf zum Pfundererjoch wurde auch in der Mussolinizeit gebaut: Die Strecke zum 2568 Meter hohen Pfundererjoch ist komplett fahrbar, allerdings nur für wirklich gut trainierte Biker. Der Schotterweg ist steil und wird im oberen Bereich immer steiler - keine Gnade für die Wade. Auf dem Pass wird man nicht nur durch eine herbschöne Landschaft und den Blick auf den schneebedeckten Hochfeiler im



Südosten belohnt, sondern auch mit einer Traumabfahrt: Zur Weitenbergalm hinunter zieht sich ein in vielen Serpentina geschwungener Trail, der auch für Normalbiker genussvoll fahrbar ist.



Etappe 3: "Limojoch/ Porta Vescovo" - Di, 10.08.2010

- Autor: Floh
- Summe: 50km / +2.100hm / -1.800hm
- Link zum [Track](http://gps-tour.info) @gps-tour.info

Kurzbeschreibung:

San Vigil in Enneberg (=San Vigilio di Marebbe) (1236m üNN)

> 17,2km, +823hm

Rifugio Lavarella (2050m üNN)

> 3km, +100hm

Lago di Limo (2117m üNN)

> 24km, +688hm, -1219hm

Arabba (Talstation, 1611m üNN)

> Seilbahn Arabba - Portavescovo: +843hm

(> Alternative ist Hochradeln: 7km, +900hm)

Porta Vescovo (Bergstation, 2454m üNN)

> 6,5km, +150hm, -200hm

Rifugio Viel dal Pan (Bindelweghütte, 1420m üNN)

Seilbahn Arabba - Portvescovo:

- Sommerfahrzeiten (gültig 10.07. - 12.09.2010): 08:30 - 12:30 Uhr und 14:00 - 17:30 Uhr

- Preise: Auffahrt Erwachsene 8,-€

- siehe auch: Fahrzeiten und Preise auf arrabba.it

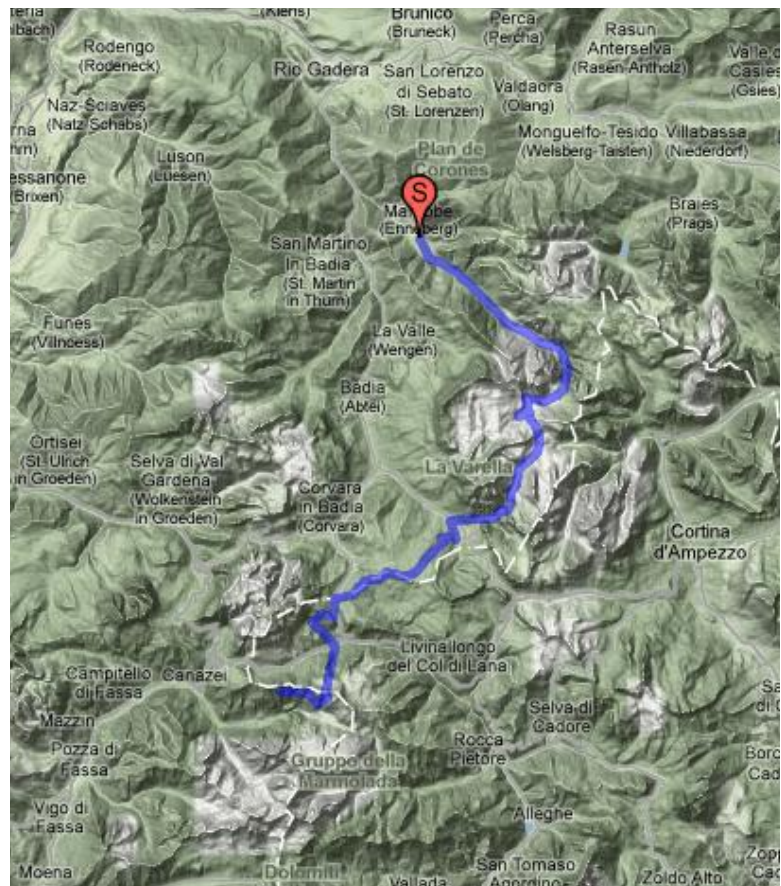
Übernachtung:

- Rifugio Viel dal Pan (Bindelweghütte), Tel: +39-0462-601720 (Familie Dantone)

- Ankunft vor 17:00 Uhr, ansonsten anrufen

- 3 Personen

- Kosten: zwischen 32,-€ und 40,-€ p.P. inkl. Frühstück





Etappe 4: "Königsetappe" - Mi, 11.08.2010

- Autor: Floh
- Summe: 68km / + 2.800Hm / - 4.200 hm
- Link zum [Track](http://gps-tour.info) @gps-tour.info

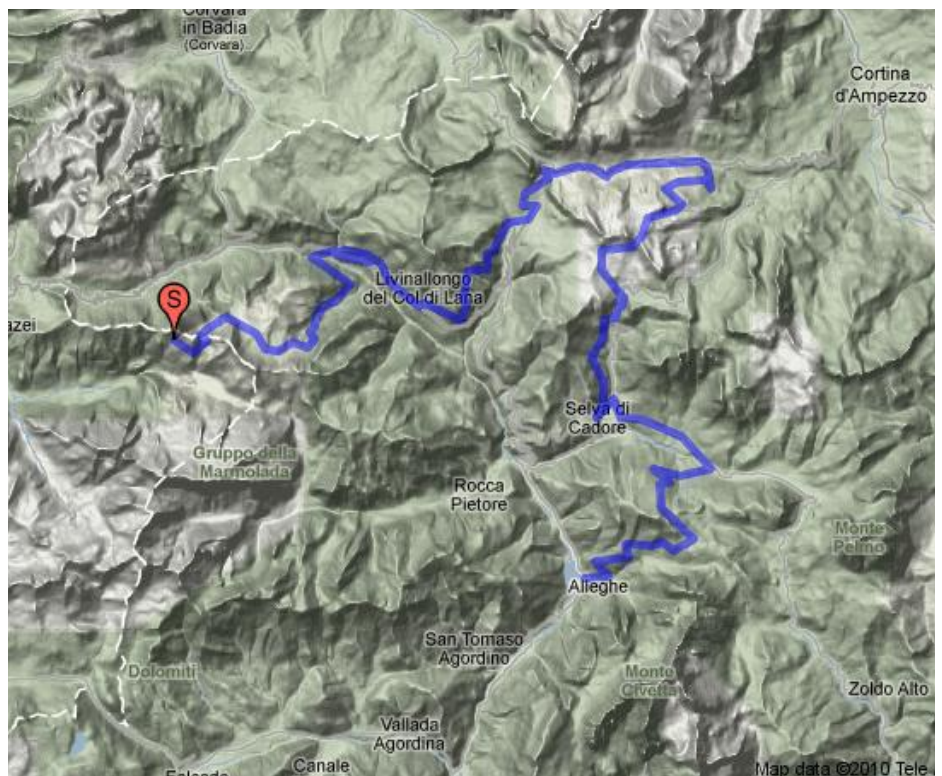
Kurzbeschreibung:

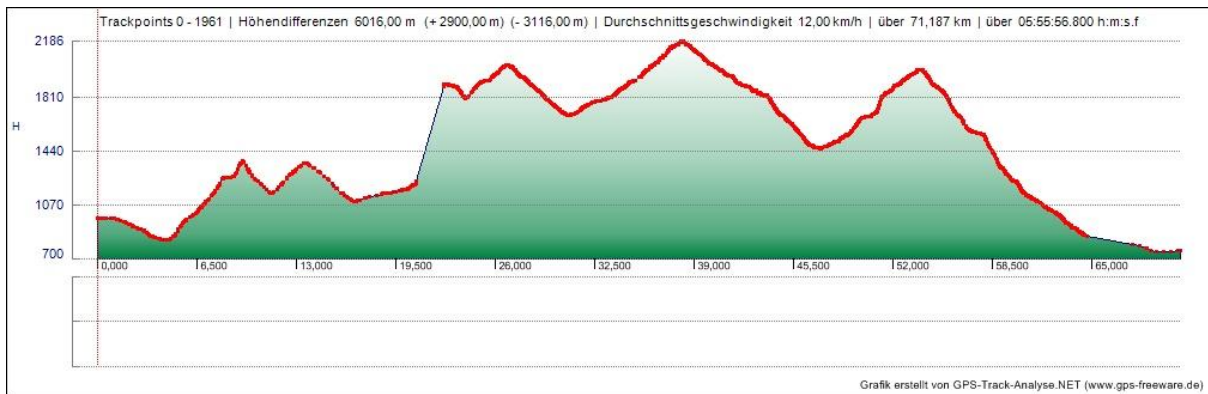
Bindelweghütte (Rifugio Viel dal Pan), +150 hm, **Porta Vescovo** (2470 m_n), -1000 hm (monsterlange, geile Abfahrt!), *Region: Buchenstein (ladinisch: Fodom)*, **Pezzei, Corte, Chertz, Museo Ladin, Livinallongo del Col di Lana, Castello di Andraz, Castello, Passo Falzarego (2100m), Cinque Torri (2171m), Höchster Punkt (2418m), Posalz/Codalonga/ Selva die Cadore (1364m), Santa Fosca (1445m), Pescul (1416m), 4,5km, +427, Fifugio / Restaurant Fertazza, bewirte (1843hm), 1,5km, +87hm, Höchster Punkt (Skigebiet Dolomiti Civetta) (1930m), Bewirtete Hütte Ristoro La Ciasela liegt einige Meter rechts des Tracks, 6km, -455hm, Coi (1475m), 4km, -455hm, Alleghe (1023m)**

Übernachtung:

- in Alleghe
- Hotel*** Alle Alpi
- 40,-€ p.P. inkl. Frühstück
- Tel: +39-0437-523310

Notfallabkürzung (wg. Wetter, Power, whatever): Direktweg "durchs Tal" zwischen Livinallongo del Col di Lana und Codalonga fahren und somit Passo Falzarego und Cinque Torri auslassen, d.h.: **Livinallongo del Col di Lana, Salesei, Diagonera, Sopracordevole, Saviner di Laste, Caprile, Sac, Colle Santa Lucia, Codalong**



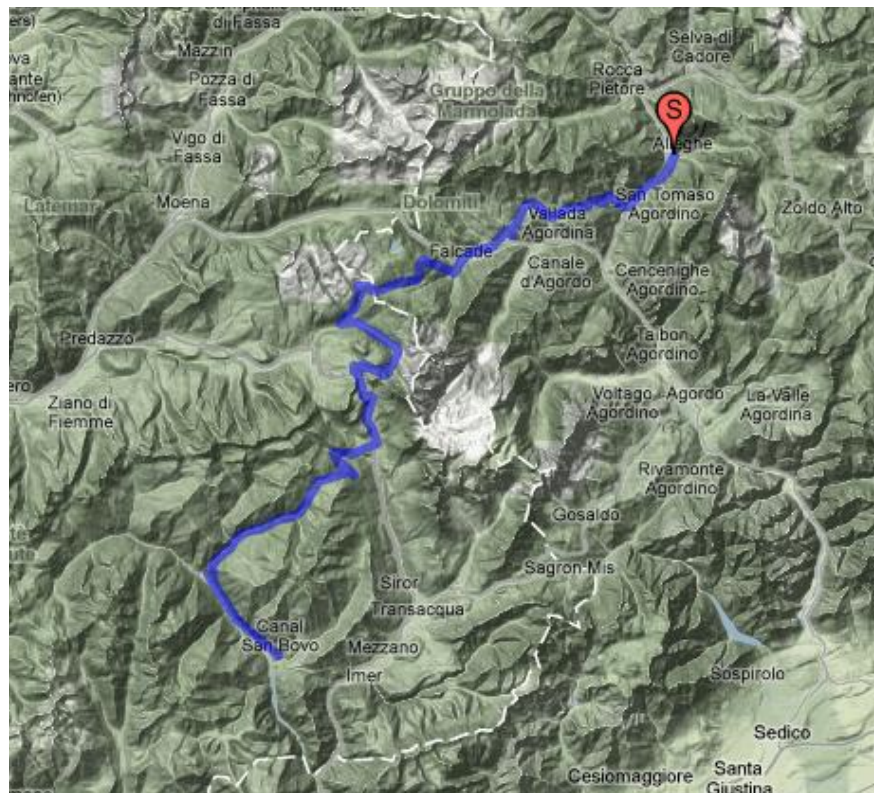


Etappe 5: "5 Pässe " - Do, 12.08.2010

- Autor: Oli
- 71km | +2.200Hm (zzgl. 670Lift) | -3.340Hm
- [Track](#) (@gps-tour.info Tour #63110)

Kurzbeschreibung

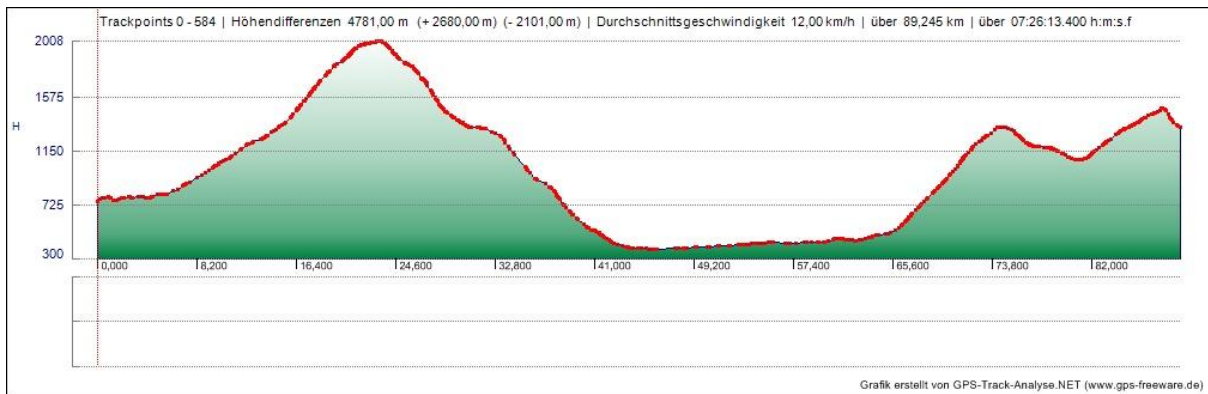
- Start: **Alleghe**
- Falcade -> Sessellift
- Passo Valle (Straßenpaß)
- Passo Rolle
- Malga Tognola
- Ziel/Start Etappe 6: **Caoria**
- Highlights**
- ...



Übernachtung: Canal San Bovo

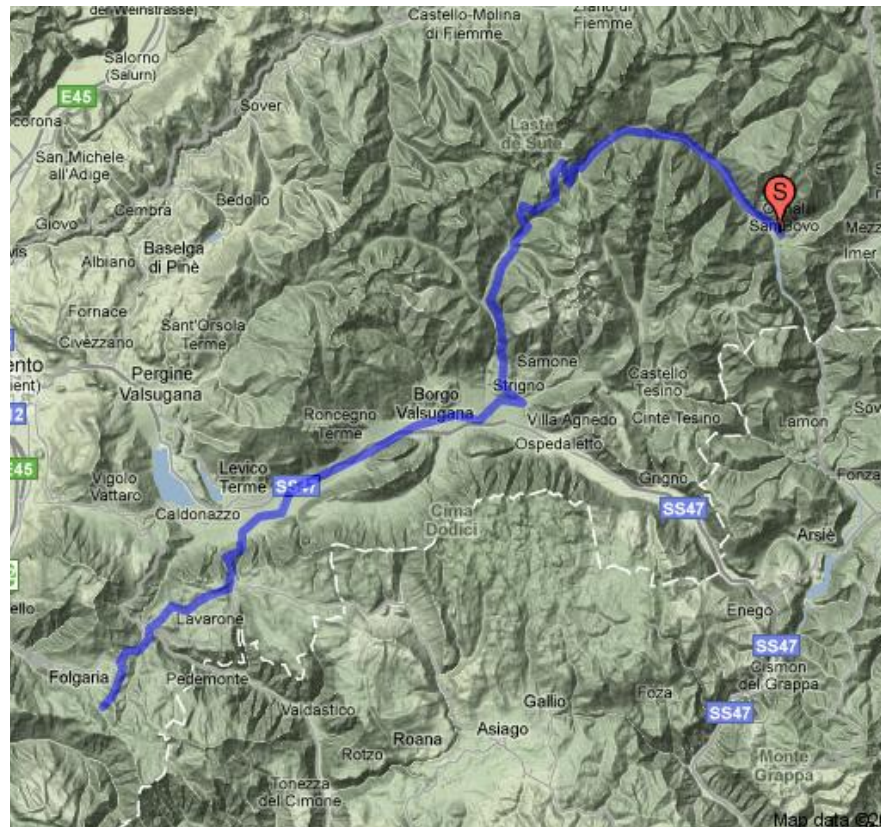
[Baita Oasi](#) (mit Whirlpool & Sauna)
 € 40,- / Pers. incl. Frühstück (€ 50,- sind bereits via PayPal angezahlt)
 Località Simbolda, 88
 38050 Canal San Bovo (TN)
 Tel. 0439.719021
 Cell. 331.4218008
 Santo Rattin

Silvo muss am Fr, 13.08.2010 um 08:00 Uhr in Bozen am Bahnhof sein, klinkt sich an passender Stelle im Laufe der Etappe aus.



Etappe 6: "Cinque Crocci" - Fr, 13.08.2010

- Autor: Oli
- 89km | +2.680Hm | -2.120Hm
- [Track](#) (@gps-tour.info Tour #64141)



Kurzbeschreibung

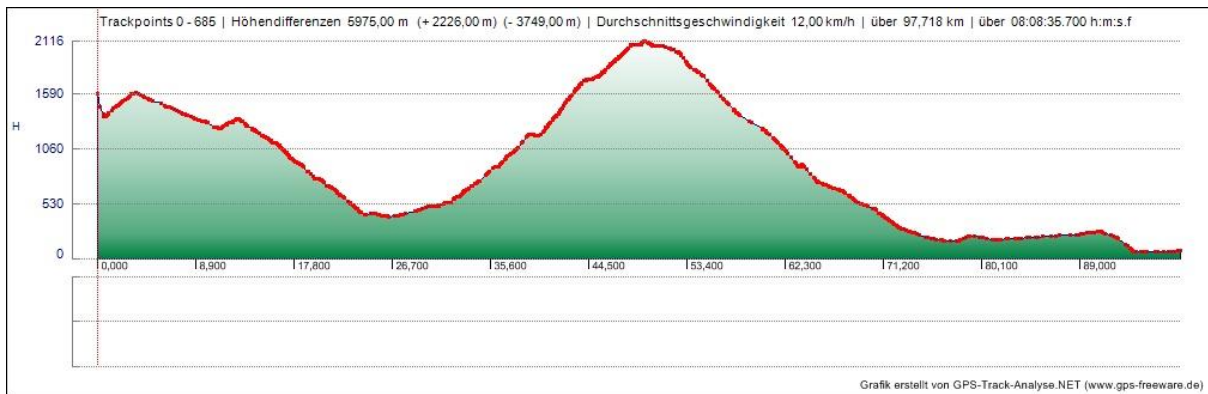
- Start: Caoria
- Passo Cinque Crocci
- Passo Sommo
- Ziel: Folgaria

Highlight:

- Abfahrt Passo Cinque Crocci
- Aussicht vom Straßenpass Passo Sommo

Übernachtung: Fondo Grande (Folgaria)

Kube garni
 loc.Fondo Grande,52
 38064 Fondo Grande (Folgaria)
 +39-0464-721869 | Preis: 47,-€ incl. Breakfast



Etappe 7: "Ein Berg" - Sa, 14.08.2010

- Idee: Floh | Autor: Oli
- 98km | +2.225Hm | -3.670Hm
- [Track](#) (@gps-tour.info Tour #64142)

Kurzbeschreibung:

- Start: Folgaria
- Pasubio
- Ziel: Riva del Garda

Highlight:

- 1.700Hm Anstieg am Stück
- Pasubio

Übernachtung: Riva

- Garni Maria www.garnimaria.com
- 40,-€ p.P. im DZ inkl. Frühstück
- Tel +39-0464-552288
- Garage zum Einschließen der Fahrräder vorhanden

